



Ministero dell'Istruzione e del Merito

Istituto di Istruzione Superiore Statale "Gulli e Pennisi"

Via Mario Arcidiacono, s.n. – 95024 Acireale (CT)

☎ 0956136040 – Codice Meccanografico: CTIS044007

Codice Fiscale: 90055030879 – Codice Univoco Ufficio: UFXL21

PEO: CTIS044007@istruzione.it – PEC: CTIS044007@pec.istruzione.it

WEB: <http://www.gulliepennisi.edu.it>

Circolare 287

Acireale, 8 febbraio 2023

I.I.S.S. "Gulli e Pennisi" di Acireale
Prot. 0001853 del 08/02/2023
I (Uscita)

Ai docenti
Ai genitori
Agli studenti e alle studentesse
Al personale A.T.A.
Liceo Classico
Liceo Scientifico

TRASMESSA VIA @
PUBBLICATA IN www.gulliepennisi.edu.it

Oggetto: organizzazione del servizio scolastico per la giornata di giovedì 09 febbraio 2023.

Facendo seguito alle ordinanze sindacali n. 013 del 08/02/2023 del Sindaco della Città di Acireale e n. 008 del 08/02/2023 del Sindaco del Comune di Aci Bonaccorsi, che hanno disposto la chiusura del plesso del Liceo Classico di Acireale e del Liceo Scientifico di Aci Bonaccorsi per allerta meteorologica, si comunica alle SS. LL. che l'attività didattica e i servizi generali e amministrativi nella giornata di **giovedì 09 febbraio 2023** sono sospesi.

Il servizio riprenderà **venerdì 10 febbraio 2023** secondo le consuete modalità orarie e organizzative.

Si allegano le ordinanze sindacali.

Cordialmente,

A.S.
22/23

1

Il Dirigente Scolastico
Dott. Tarcisio Maugeri

documento firmato digitalmente ArubaPEC S.p.A. NG CA 3



COMUNE DI ACI BONACCORSI

CITTA' METROPOLITANA DI CATANIA

UFFICIO DI PROTEZIONE CIVILE

ORDINANZA SINDACALE n 8 del 08.02.2023

OGGETTO: Provvedimenti di carattere contingibile ed urgente per la chiusura delle scuole di ogni ordine e grado nel territorio del Comune di Acì Bonaccorsì a causa di avverse condizioni metereologiche.

IL SINDACO

PREMESSO:

- Che la Sala Operativa della Protezione Civile Regionale, tramite bollettino n. 23039 del 08.02.2023, ha comunicato il livello di allerta “Rosso-Allarme” per Rischio Meteo-Idrogeologico e Idraulico per la giornata di domani 09.02.2023;
- che, in particolare “per la giornata di domani 9 feb 2023: persistono venti orientali da forti a burrasca, con raffiche di burrasca forte o tempesta. Forti mareggiate lungo le coste esposte; Precipitazioni diffuse ed abbondanti specie sui settori centro-orientali. I rovesci saranno di forte intensità con frequente attività elettrica e forti raffiche di vento....”;
- che sono state allertate tutte le strutture comunali competenti in ragione dell’evento: Polizia Municipale – Uffici Pubblica Istruzione, Ecologia e Ambiente, Manutenzioni e Protezione Civile Comunale, nonché i volontari della Croce Rossa distaccamento di Acì Bonaccorsì;
- che è stata accertata la condizione di emergenza in funzione del rischio a cui è esposta la popolazione coinvolta dall’evento in questione;

CONSIDERATO che in relazione alle previsioni fornite dal Servizio di Protezione Civile della Regione Siciliana è necessario, a tutela della incolumità degli alunni e dei cittadini, procedere alla chiusura delle scuole di ogni ordine e grado;

VISTI:

- il Decreto legislativo n. 1 del 02.01.2018;
- l’art. 54 del Decreto Legislativo n. 267 /2000;
- il Piano Comunale di Protezione Civile;

Ritenuto pertanto opportuno provvedere ad emettere apposita ordinanza;



ORDINA

Per i motivi esposti in premessa e che qui s'intendono integralmente riportati e trascritti la chiusura delle scuole di ogni ordine e grado ubicate nel Comune di Aci Bonaccorsi, per il giorno 09 febbraio 2023;

DISPONE

L'invio della presente ordinanza a tutti i legali rappresentanti degli istituti scolastici di ogni ordine e grado presenti nel territorio comunale;

DISPONE ALTRESI'

Che a cura della Segreteria la presente Ordinanza venga trasmessa a:

- Prefettura di Catania;
- alla Questura di Catania;
- Al Dipartimento Regionale della Protezione Civile;
- Alla Stazione dei Carabinieri di Viagrande;
- Ufficio di Polizia Municipale, Sede;
- Al Distaccamento della Croce Rossa – protezione civile di Aci Bonaccorsi.

Si dispone, inoltre, che copia della presente ordinanza sia pubblicata all'Albo Pretorio online del Comune di Aci Bonaccorsi, sul sito del Comune e che ne venga data la più ampia diffusione.

IL SINDACO
Vito Di Mauro

The seal of the Comune di Aci Bonaccorsi is circular, featuring a central coat of arms with a crown on top. The text "COMUNE DI ACI BONACCORSI" is written around the perimeter of the seal.



Città di Acireale

Ordinanza N.

13

Data di registrazione

08/02/2023

OGGETTO: CONDIZIONI METEOROLOGICHE AVVERSE PREVISTE DALLE ORE 00:00 DEL 09/02/2023 ALLE ORE 24:00 DEL 09/02/2023. MISURE DI SICUREZZA A TUTELA DELLA PUBBLICA INCOLUMITÀ DELLA POPOLAZIONE IN CASO DI EMERGENZA IDROGEOLOGICA ED IDRAULICA.

Premesso che:

- la Sala Operativa della Protezione Civile Regionale, tramite bollettino n. 23039 del 08/02/2023 prot. n. 05394, ha diramato allerta rossa comunicando “PERSISTONO VENTI ORIENTALI DA FORTI A BURRASCA, CON RAFFICHE DI BURRASCA FORTE O TEMPESTA. FORTI MAREGGIATE LUNGO LE COSTE ESPOSTE; PRECIPITAZIONI DIFFUSE ED ABBONDANTI SPECIE SUI SETTORI CENTROORIENTALI. I ROVESCII SARANNO DI FORTE INTENSITA’ CON FREQUENTE ATTIVITA’ ELETTRICA E FORTI RAFFICHE DI VENTO. NEVICATE AL DI SOPRA DEI 500-700 M CON APPORTI AL SUOLO FINO AD ABBONDANTI.” Con livello di criticità **ALLARME - codice rosso**, per rischio idrogeologico e idraulico per la zona in cui ricade il territorio del comune di Acireale;
- in dipendenza del livello di allertamento pervenuto il Sindaco e per esso gli uffici incaricati devono porre in essere, con appositi atti, tutta una serie di attività programmate (costituzione presidio operativo, attivazione C.O.C., attivazione sistema di volontariato per soccorso alla popolazione e/o interdizione aree di evacuazione ed altro) e che pertanto sono state allertate le strutture comunali competenti in ragione dell'evento;

- è stata accertata la condizione di emergenza in funzione del rischio a cui è esposta la popolazione coinvolta dall'evento in questione;

CONSIDERATO che:

- le indicazioni riportate nell'allerta meteo pervenuta evidenziano uno scenario di rischio e di vulnerabilità del territorio comunale;
- l'evento meteorologico previsto dal bollettino della SORIS determina uno scenario con effetti al suolo non quantificabili preventivamente con sufficiente accuratezza nel tempo e nello spazio, ma possono determinare occasionale pericolosità per l'incolumità delle persone fino a giungere a configurare uno scenario con allagamenti diffusi in ambito urbano ed extra urbano dovuti allo scorrere delle acque meteoriche o a inondazioni localizzate nelle aree contigue agli alvei dei torrenti con possibile innesco di smottamenti localizzati;
- si rende opportuno e necessario stabilire specifiche misure cautelative in ordine alla viabilità e ad alcuni servizi pubblici ed indicare alla popolazione norme minime comporta mentali precauzionali da seguire per tutta la durata delle allerte meteo idrologiche, sia prima che durante l'evento;
- in particolare è necessario pianificare le misure relative alla limitazione o all'interdizione degli accessi nelle aree o infrastrutture esposte al rischio, alla permanenza nei locali interrati e/o seminterrati nonché in quelli siti allo stesso livello del piano stradale a rischio inondazione e/o allagamento, alla chiusura delle scuole;
- è in capo all'Autorità comunale di Protezione Civile l'adozione di tutte le misure di propria competenza finalizzate alla prevenzione di danni a cose e persone ovvero alla salvaguardia della popolazione, a causa di fenomeni connessi a situazioni di rischio idrogeologico e/o idraulico che possono determinarsi in dipendenza di intense precipitazioni atmosferiche a carattere alluvionale;
- che a tal fine l'Amministrazione Comunale attraverso il Settore preposto di Protezione Civile si è dotata di un piano di protezione civile afferente anche il rischio idrogeologico e/o idraulico.
- nel suddetto piano sono state indicate anche le misure necessarie da attuare in emergenza da parte dei servizi di soccorso all'uopo predisposti e programmati ed è stata pianificata altresì l'attività comunale di protezione civile in relazione all'entità dell'evento che può prevedersi in dipendenza del sistema di allertamento predisposto dalla Regione Siciliana e trasmesso via email e sms.

RITENUTO che:

- l'art. 108, comma 1 punto c 1) del D. Lgs. n° 112/98 disciplina le funzioni e i compiti amministrativi dello Stato conferiti alle Regioni e agli Enti Locali;
- -La legge 225/1992 e ss.mm.ii, istitutiva del Servizio Nazionale della Protezione Civile, ed in particolare l'art.15, prevede le competenze del Comune e le attribuzioni del Sindaco in materia di Protezione civile;
- il D.P.C.M. del 27 Febbraio 2004 stabilisce gli "indirizzi operativi per la gestione organizzativa e funzionale del sistema di allertamento nazionale, statale e regionale per il rischio idrogeologico ed idraulico ai fini di protezione civile";
- si rende conseguentemente necessario stabilire specifiche misure o attività di protezione civile, come previste dal presente provvedimento sussistendo i presupposti e le condizioni per l'emissione di ordinanza contingibile ed urgente ai sensi dell'Art. 54, comma 2 del D. Lgs. 267/2000;

VISTO

- - l'art. 54 comma 4 (Attribuzioni del Sindaco nei servizi di competenza statale) del TUEL;
- - l'articolo 69 (Provvedimenti Contingibili e Urgenti) della Legge Regionale Siciliana n. 16 del 15 marzo 1963 (Ordinamento Regionale degli Enti Locali).
- - l'art. 16 del D.P.R. 6 febbraio 1981, n. 66 che recita che "Il Sindaco, quale ufficiale del Governo, è Organo locale di protezione civile (...) provvede con tutti i mezzi a disposizione, agli interventi immediati, sentito S. E. il Prefetto";
- - l'art. 15 (Competenze del Comune ed attribuzioni del sindaco) della Legge 24 febbraio 1992 n. 225 e ss.mm.ii.;

Per le motivazioni espresse in premessa, che qui si intendono ripetute e trascritte, dalle ore 00 del 09 febbraio 2023 alle ore 24 del 09 febbraio 2023

ORDINA

- a) la chiusura degli Istituti Scolastici di ogni ordine e grado pubblici e privati ricadenti nel Comune di Acireale;**
- b) chiusura degli impianti sportivi all'aperto;**
- c) chiusura della Villa Belvedere;**
- d) chiusura del Cimitero comunale ad eccezione delle tumulazioni;**

- e) ai cittadini di non transitare nei pressi di aree già sottoposte ad allagamento/ esondazione, frane e smottamenti di terreno;
- f) limitare gli spostamenti a quanto di effettiva necessità;
- g) ai cittadini di stare lontano da alberi e strutture precarie e vulnerabili;
- h) divieto di circolazione con mezzi a due ruote;
- i) alle imprese di costruzione il controllo degli ancoraggi dei ponteggi, gru e oltre ogni struttura presente nei cantieri edili;
- j) non transitare e sostare su passerelle e ponti o nei pressi degli argini dei torrenti e nei sottopassi;
- k) non esporre i mastelli della raccolta differenziata il cui svuotamento è previsto nella giornata del 09.02.2023;
- l) divieto di accesso e permanenza nelle aree demaniali marittime, nei porti e nelle aree e strade prospicienti al mare
- m) prestare attenzione alle indicazioni fornite dalle Autorità, dalla radio, dalla tv e da tutte le altre fonti di informazione;
- n) consultare il sito del Comune di Acireale;

Dal momento dell'emanazione del presente atto e prima dell'evento meteorologico previsto:

- evitare di occupare e/o pernottare nei locali sottostanti il piano strada; predisporre paratie a protezione dei locali al piano strada, chiudere le porte di cantine e seminterrati e salvaguardare i beni mobili collocati in locali allagabili;
- porre al sicuro i propri veicoli in zone non raggiungibili dall'allagamento;

b) Al verificarsi e durante l'evento meteorologico:

- non accedere né occupare i locali sottostanti il piano strada o locali inondabili; predisporre paratie a protezione dei locali al piano strada ove necessario;
- non sostare su passerelle e ponti o nei pressi degli argini dei torrenti e nei sottopassi;
- rinunciare a mettere in salvo qualunque bene o materiale e trasferirsi subito in ambiente sicuro;

- non tentare di raggiungere la propria destinazione, ma cercare riparo presso lo stabile più vicino e sicuro; se all'interno di locali staccare l'interruttore della corrente e chiudere la valvola del gas, purché tali dispositivi non siano collocati in locali a piano strada o sottostanti il piano strada o in locali inondabili;
- prima di abbandonare la zona di sicurezza accertarsi che sia dichiarato ufficialmente il cessato allarme; prestare attenzione alle indicazioni fornite dalle Autorità, dalla radio e dalla tv;
- gli esercenti le attività di servizi, commerciali, artigianali, ricreative, sportive e religiose ubicate in locali interrati e/o seminterrati devono chiudere il proprio esercizio;
- limitare l'uso dell'auto e la circolazione pedonale, e inibire l'uso dei mezzi a due ruote, con attenzione per successive eventuali comunicazioni di provvedimenti restrittivi per la viabilità;
- gli Organi di Polizia stradale, in tutti i casi in cui la sosta è vietata e costituisce quindi, ai sensi e per le finalità del presente provvedimento, pericolo e grave intralcio alla circolazione, dispongono la rimozione forzata dei veicoli ai sensi dell'art. 159, comma lett. c) del Codice della Strada;
- i Direttori Lavori dei cantieri edili pubblici e privati occupanti porzioni di suolo pubblico privato dispongono la chiusura di tutti i cantieri edili;
- provvedere alla predisposizione di misure e/o accorgimenti che garantiscano, rispetto all'incolumità delle persone, adeguate condizioni di messa in sicurezza dei contenitori per la raccolta differenziata e indifferenziata.

Dare mandato agli uffici comunali, ognuno per le proprie competenze, di procedere a tutti gli accertamenti tecnici necessari al fine della verifica delle strutture e la loro agibilità all'uso, al rispetto di quanto previsto nel piano di protezione civile, al controllo delle aree demaniali e dei porti al fine di verificare l'osservanza delle norme ed evitare i rischi da mareggiate.

Il presente provvedimento ha efficacia immediata ai sensi dell'art. 21 bis L. 241/90.

DISPONE

Che la presente ordinanza venga pubblicata all'Albo Pretorio del Comune.

Di notificare la presente ordinanza per le rispettive competenze:

1. alla Questura di Catania;

2. alla Provincia Regionale di Catania;
3. al Comando Provinciale Carabinieri di Catania
4. al Comando dei VV. F. di Catania;
5. al Dipartimento Regionale di Protezione Civile;
6. al Dipartimento Nazionale di Protezione Civile;
7. alla Capitaneria di Porto;
8. al Genio Civile di Catania;
9. all'Autorità di Bacino della Regione Siciliana;
10. all'Ufficio Scolastico Provinciale;
11. ai dirigenti scolastici;
12. Soris;
13. Comando Polizia locale;
14. Società San Sebastiano s.r.l.

Di inviare la presente ordinanza alla Prefettura di Catania ai sensi dell'art. 54 comma 4 del TUEL n. 267/2000;

DISPONE

-che l'inosservanza della presente ordinanza comporterà la denuncia dei trasgressori alla competente autorità giudiziaria.

La presente ordinanza viene pubblicata mediante affissione all' Albo pretorio della casa Comunale, sul sito Web del Comune di Acireale.

Il Responsabile del Procedimento

Il Dirigente Ing. Giuseppe Torrisi

Il Sindaco

ALI' STEFANO / InfoCamere S.C.p.A.
(atto sottoscritto digitalmente)

prot. n° 05394

del 8-feb-2023

**AVVISO REGIONALE DI PROTEZIONE CIVILE
PER IL RISCHIO METEO-IDROGEOLOGICO E IDRAULICO N. 23039**

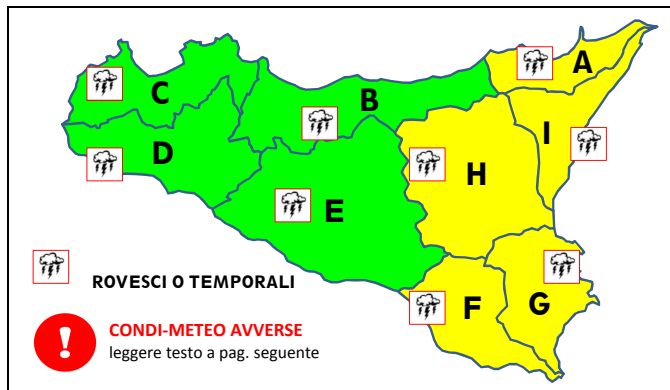
(D.Lgs. n° 1 del 02/01/2018, Direttiva P.C.M. 27/02/2004 e ss.mm.ii., DPRS n° 626/GAB del 30/10/2014 - Sistema di allertamento per rischio idrogeologico e idraulico)

VALIDITA': dalle ore 16:00 del 8-feb-2023 fino alle ore 24:00 del 9-feb-2023

RISCHIO METEO-IDROGEOLOGICO E IDRAULICO (vedi Avvertenze)

LIVELLI DI ALLERTA PER OGGI 8/2/2023

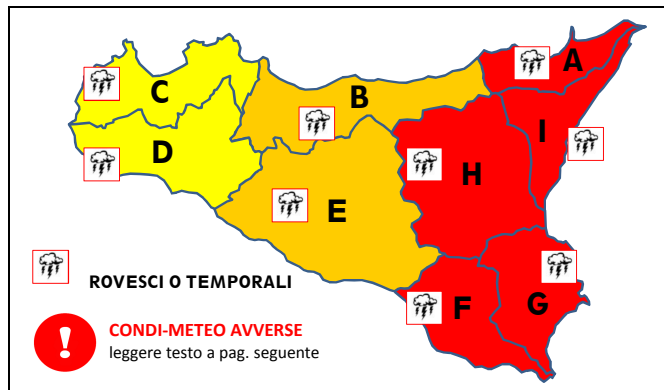
(di regola, dall'emissione alle ore 24:00)



EOLIE: ZONA A - USTICA, EGADI: ZONA C - PANTELLERIA: ZONA D - PELAGIE: ZONA E

LIVELLI DI ALLERTA PER DOMANI 9/2/2023

(di regola, dalle ore 0:00 fino alle ore 24:00)

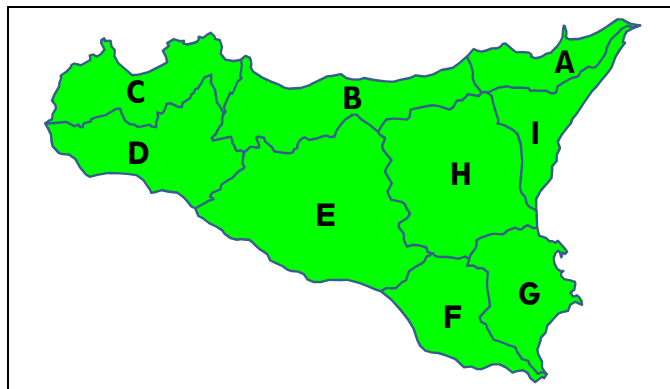


EOLIE: ZONA A - USTICA, EGADI: ZONA C - PANTELLERIA: ZONA D - PELAGIE: ZONA E

RISCHIO IDRAULICO (Vedi Avvertenze)

LIVELLI DI ALLERTA PER OGGI 8/2/2023

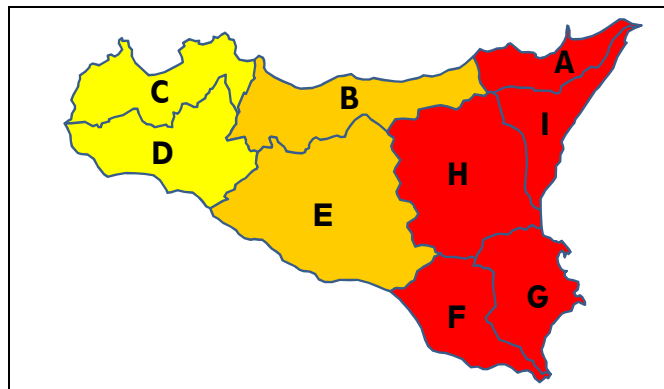
(di regola, dall'emissione alle ore 24:00)



EOLIE: ZONA A - USTICA, EGADI: ZONA C - PANTELLERIA: ZONA D - PELAGIE: ZONA E

LIVELLI DI ALLERTA PER DOMANI 9/2/2023

(di regola, dalle ore 0:00 fino alle ore 24:00)



EOLIE: ZONA A - USTICA, EGADI: ZONA C - PANTELLERIA: ZONA D - PELAGIE: ZONA E

LIVELLI DI ALLERTA ADOTTATI E FASI OPERATIVE ATTIVATE

TIPO DI RISCHIO	LIVELLI DI ALLERTA E FASI OPERATIVE PER OGGI			
	VERDE GENERICA VIGILANZA	GIALLA ATTENZIONE	ARANCIONE PREALLARME	ROSSA ALLARME
IDROGEOLOGICO E IDRAULICO ⁽¹⁾				
IDROGEOLOGICO E IDRAULICO PER TEMPORALI ⁽²⁾	B, C, D, E	A, F, G, H, I		
IDRAULICO ⁽³⁾	TUTTA LA REGIONE			

TIPO DI RISCHIO	LIVELLI DI ALLERTA E FASI OPERATIVE PER DOMANI			
	VERDE GENERICA VIGILANZA	GIALLA ATTENZIONE	ARANCIONE PREALLARME	ROSSA ALLARME
IDROGEOLOGICO E IDRAULICO ⁽¹⁾				
IDROGEOLOGICO E IDRAULICO PER TEMPORALI ⁽²⁾		C, D	B, E	A, F, G, H, I
IDRAULICO ⁽³⁾		C, D	B, E	F, G

- (1) Le possibili criticità idrauliche sono riferite ai bacini minori (< 50 kmq) e alle aree urbanizzate
(2) Come sopra, con forzante Meteo
(3) Condizioni diffuse di possibile criticità idraulica nei bacini maggiori (> 50 kmq)

**VEDI DISPOSIZIONI GENERALI
E AVVERTENZE**

NOTE IN CASO DI ROVESCII O TEMPORALI, PRESTARE PARTICOLARE ATTENZIONE AI DEFLUSSI NELLE AREE URBANE E NEI LUOGHI FREQUENTATI DALL'UOMO ANCHE IN PROSSIMITA' DEI CORSI D'ACQUA
PRESTARE ATTENZIONE ALLA PRESENZA DI NEVE E GHIACCIO SULLE STRADE

FASI OPERATIVE ATTIVATE PER IL DRPC-SICILIA
PER OGGI: 8/2/2023
PER DOMANI: 9/2/2023
ATTENZIONE
ALLARME



prot. n° 05394

del 8-feb-2023

**AVVISO REGIONALE DI PROTEZIONE CIVILE
PER IL RISCHIO METEO-IDROGEOLOGICO E IDRAULICO N. 23039**

(D.Lgs. n° 1 del 02/01/2018, Direttiva P.C.M. 27/02/2004 e ss.mm.ii., DPRS n° 626/GAB del 30/10/2014 - Sistema di allertamento per rischio idrogeologico e idraulico)

VALIDITA': dalle ore 16:00 del 8-feb-2023 fino alle ore 24:00 del 9-feb-2023

OPERAZIONI DI RILASCIO IN ALVEO PREVISTE E/O IN ATTO COMUNICATE DAI GESTORI DELLE DIGHE
(in parentesi: il bacino principale, il corso d'acqua a valle e le portate di scarico dichiarate in mc/s):

COMUNELLI (Comunelli, Comunelli; 2), DISUERI (Gela, Disueri; 1), PACECO (Lenzi, Baitata; 1), TRINITÀ (Arena, Delia; 17,8)

IN RELAZIONE ALLE SOPRA INDICATE OPERAZIONI, POTREBBERO VERIFICARSI FENOMENI LOCALIZZATI E/O DIFFUSI DI ESONDAZIONE LUNGO I CORSI D'ACQUA A VALLE DELLE DIGHE. LE STRUTTURE LOCALI DI PROTEZIONE CIVILE ADOTTERANNO, AL RIGUARDO, LE PROCEDURE PREVISTE NEI PROPRI PIANI DI PROTEZIONE CIVILE PER IL RISCHIO IDROGEOLOGICO E IDRAULICO

DOCUMENTI DI RIFERIMENTO EMESSI DAL DPC/CENTRO FUNZIONALE CENTRALE:

VALUTAZIONI METEOROLOGICHE NUMERICHE	del	8-feb-2023	PREVISIONI METEO SINOTTICHE NAZIONALI	del	8-feb-2023
BOLLETTINO DI VIGILANZA METEOROLOGICA NAZIONALE	del	8-feb-2023			
<input checked="" type="checkbox"/> L'AVVISO DI CONDIZIONI METEOROLOGICHE AVVERSE	del	8-feb-2023	n. 23014	Prof. DPC/PRE/7140	

FENOMENI PREVISTI

per la giornata di oggi 08-feb-23

per la giornata di domani 09-feb-23

Da isolate a sparse, anche a carattere di rovescio o temporale, con quantitativi cumulati deboli, fino a moderati su Sicilia orientale e isole dello Stretto di Sicilia (Pantelleria, Lampedusa, Linosa)	PRECIPITAZIONI	Sparse, tendenti a diffuse dal pomeriggio, anche a carattere di rovescio o temporale, sulla Sicilia ionica e sud-orientale, con quantitativi cumulati da elevati a molto elevati; sparse, tendenti a diffuse dal pomeriggio, anche a carattere di rovescio o temporale, sul resto della Sicilia, con quantitativi cumulati moderati, fino ad elevati su Sicilia centrale ed orientale tirrenica
Al di sopra dei 500-700 m con apporti al suolo deboli, moderati alle quote più alte	NEVICATE	Al di sopra dei 700-900 sulla Sicilia sud-orientale ed al di sopra dei 500-700 m sul resto della Sicilia, con apporti al suolo generalmente moderati, fino ad abbondanti alle quote più alte
Nessun fenomeno significativo	VISIBILITA'	Nessun fenomeno significativo
Senza variazioni di rilievo	TEMPERATURE	Senza variazioni di rilievo
Localmente forti orientali su regioni meridionali, con tendenza a rinforzi fino a burrasca su Sicilia orientale	VENTI	Di burrasca o burrasca forte dai quadranti orientali, con rinforzi fino tempesta sulla Sicilia sud-orientale dal pomeriggio-sera
Tutti molto mossi, fino ad agitati lo Ionio meridionale e, al largo, lo Stretto di Sicilia	MARI	Agitati o molto agitati lo Ionio centro-meridionale e lo Stretto di Sicilia, fino a grosso lo Ionio meridionale in serata; agitato il Tirreno meridionale; molto mossi i restanti bacini meridionali ed occidentali

CONDI-METEO AVVERSE

PER LA GIORNATA DI DOMANI 9 FEB 2023: PERSISTONO VENTI ORIENTALI DA FORTI A BURRASCA, CON RAFFICHE DI BURRASCA FORTE O TEMPESTA. FORTI MAREGGIATE LUNGO LE COSTE ESPOSTE; PRECIPITAZIONI DIFFUSE ED ABBONDANTI SPECIE SUI SETTORI CENTRO-ORIENTALI. I ROVESCII SARANNO DI FORTE INTENSITA' CON FREQUENTE ATTIVITA' ELETTRICA E FORTI RAFFICHE DI VENTO. NEVICATE AL DI SOPRA DEI 500-700 M CON APPORTI AL SUOLO FINO AD ABBONDANTI.

DISPOSIZIONI GENERALI

Si invitano tutti gli Enti cui la presente è diretta (elenco in calce), e i Sindaci in particolare, a predisporre le azioni di prevenzione previste nei propri piani di protezione civile in attuazione dei LIVELLI DI ALLERTA di cui al presente Avviso regionale.

LE FASI OPERATIVE VANNO ATTIVATE TRAMITE GECOS. In ragione delle criticità presenti nel territorio, le Autorità locali di protezione civile possono attivare Fasi Operative con livelli superiori a quelli del presente Avviso.

Si consultino la "TABELLA DEGLI SCENARI" e la "TABELLA DELLE FASI OPERATIVE" al seguente link: <https://tinyurl.com/yau3gzjo>

I responsabili locali di protezione civile sono invitati a prestare specifica attenzione alle condizioni meteorologiche locali e alle loro variazioni, talora non prevedibili e repentine, nonché ai conseguenti effetti al suolo anche se temuti o presumibili.

Si raccomanda di: 1) dare tempestiva diffusione del presente Avviso e 2) informare la SORIS sull'evoluzione della situazione.

Il presente Avviso è pubblicato su www.protezionecivilesicilia.it

Normativa di riferimento: <https://tinyurl.com/yau3gzjo>

Decreto Legislativo n.1 del 02/01/2018: "Codice della protezione civile"; DPRS del 27/01/2011 in GURS n. 8 del 18/02/2011: "Linee Guida per la redazione dei piani di protezione civile comunali e intercomunali in tema di rischio idrogeologico"; DPRS n° 626/GAB del 30/10/2014: "Direttiva regionale per la gestione organizzativa e funzionale del sistema di allerta per il rischio idrogeologico e idraulico ai fini di protezione civile"; Circolari del DRPC/CFD-Idro.

VALUTATORE: PANEBIANCO CO-VALUTATORE: DUGO

**IL DIRIGENTE DEL CFD-Idro
(BASILE)**

**IL DIRIGENTE GENERALE
CAPO DEL DIPARTIMENTO
(COCINA)**

Contatti: **Centro Funzionale Decentrato - Idro**
e-mail: centrofunzionale@protezionecivilesicilia.it
posta certificata: centrofunzionale@pec.protezionecivilesicilia.it

SORIS
numero verde 800 404040 - tel. 091 7433111 - fax 091 7074796/7
e-mail: soris@protezionecivilesicilia.it



prot. n° 05394
del 8-feb-2023

**AVVISO REGIONALE DI PROTEZIONE CIVILE
PER IL RISCHIO METEO-IDROGEOLOGICO E IDRAULICO N. 23039**

(D.Lgs. n° 1 del 02/01/2018, Direttiva P.C.M. 27/02/2004 e ss.mm.ii., DPRS n° 626/GAB del 30/10/2014 - Sistema di allertamento per rischio idrogeologico e idraulico)

VALIDITA': dalle ore 16:00 del 8-feb-2023 fino alle ore 24:00 del 9-feb-2023

AVVERTENZE

RISCHIO IDROGEOLOGICO E IDRAULICO:

possibili criticità di tipo geomorfologico (frane) e/o di tipo idraulico nei piccoli bacini (< 50 kmq) e nelle aree urbanizzate.

RISCHIO IDRAULICO:

possibili criticità per fenomeni prevalentemente di tipo idraulico principalmente nell'ambito del reticolo idrografico naturale dei bacini maggiori (> 50 kmq) (alluvioni, esondazioni in aree di foce).

FORZANTE ROVESCII O TEMPORALI E CONDIZIONI METEOROLOGICHE AVVERSE

Le criticità idrogeologiche e idrauliche possono risultare sensibilmente più gravose in caso di rovesci o temporali o di condizioni meteorologiche avverse la cui localizzazione geografica, distribuzione e intensità sono connotati da elevata incertezza previsionale.

In presenza di condizioni strutturali inadeguate dei corsi d'acqua e delle reti fognarie e in caso di beni ubicati in prossimità o all'interno di zone vocate al dissesto idrogeologico e idraulico, le criticità possono manifestarsi in maniera più gravosa a prescindere dai quantitativi previsti e/o reali di pioggia.

Le operazioni effettuate dai gestori degli impianti di ritenuta possono causare fenomeni localizzati o diffusi di esondazione a valle delle dighe in relazione agli eventuali ulteriori apporti fluviali, nonché allo stato di manutenzione dei corsi d'acqua.

ELENCO DEI DESTINATARI DELL'AVVISO REGIONALE DI PROTEZIONE CIVILE PER IL RISCHIO METEO-IDROGEOLOGICO E IDRAULICO

Sindaci

Responsabili Uffici Comunali di P.C.

Liberi Consorzi, Città Metropolitane

Responsabili P.C. Liberi Consorzi e Città Metropolitane

Dipartimento Regionale della Protezione Civile

Autorità di Bacino del Distretto Idrografico

- Servizio 1: Tutela delle risorse idriche

Dipartimento Acque e Rifiuti

- Servizio 4: Gestione infrastrutture delle acque

Dipartimento Agricoltura

- Servizio 5: Unità Operativa 3, SIAS

Dipartimento dello Sviluppo Rurale e Territoriale

Dipartimento Regionale Tecnico

- Uffici Genio Civile

Dipartimento delle Infrastrutture, della Mobilità e dei Trasporti

Dipartimento Regionale Ambiente

Comando del Corpo Forestale della Regione Siciliana

- Ispettorati Ripartimentali delle Foreste

ARPA - Agenzia Regionale Protezione Ambiente

Enti Parco (Alcantara, Etna, Madonie, Nebrodi, Sicani, Pantelleria)

Riserve Naturali

Dipartimento dei Beni Culturali e dell'Identità Siciliana

- Uffici Soprintendenza ai BB.CC.AA.

Dipartimento per la Pianificazione Strategica

Dipartimento per le Attività Sanitarie e Osservatorio Epidemiologico

Istituto Regionale per lo Sviluppo delle Attività Produttive (IRSAP)

Consorzi di Bonifica

Ufficio Tecnico per le Dighe - sez. Palermo

Enti Gestori Dighe

Prefetture - UTG

Corpo Nazionale Vigili del Fuoco tramite le Prefetture

Comando Regionale Arma dei Carabinieri tramite le Prefetture

Compartimento Polizia Stradale Sic. Orientale tramite le Prefetture

Compartimento Polizia Stradale Sic. Occidentale tramite le Prefetture

Comando Regionale Sicilia Guardia di Finanza tramite le Prefetture

Direzioni Marittime tramite le Prefetture

Capitanerie di Porto tramite le Prefetture

CAI (Gruppo Regione Sicilia)

CNSAS Corpo Naz.le Soccorso Alpino e Speleologico

SUES 118

CRI

ANAS

CAS

RFI

ENEL - Sicilia

TERNA - Sicilia

Enti Gestori Telefonia

ENI Integrated Crisis Center - Roma

SNAM Rete Gas - Distretto Sicilia

SICILIACQUE SpA

Enti Gestori Servizio Idrico Integrato

Ordini professionali (Architetti, Geologi, Geometri, Ingegneri, Agronomi e Forestali, Guide Alpine e Vulcanologiche)
e, p.c.

Presidente della Regione Siciliana

Dipartimento della Protezione Civile